CARTE DES SOLS - SOIL MAP
COMTE DE MISSISQUOI COUNTY
QUEBEC

Scale 1 mile to 1 inch or 1:63,360 — Echelle 1 mille au pouce ou 1:63,360

Contour interval 25 feet — Equidistance des courbes de niveau: 25 pieds

All Elevations in Feet above Mean Sea Level. — *Les hauteurs sont données en pieds au-dessus du niveau moyen de la mer.*

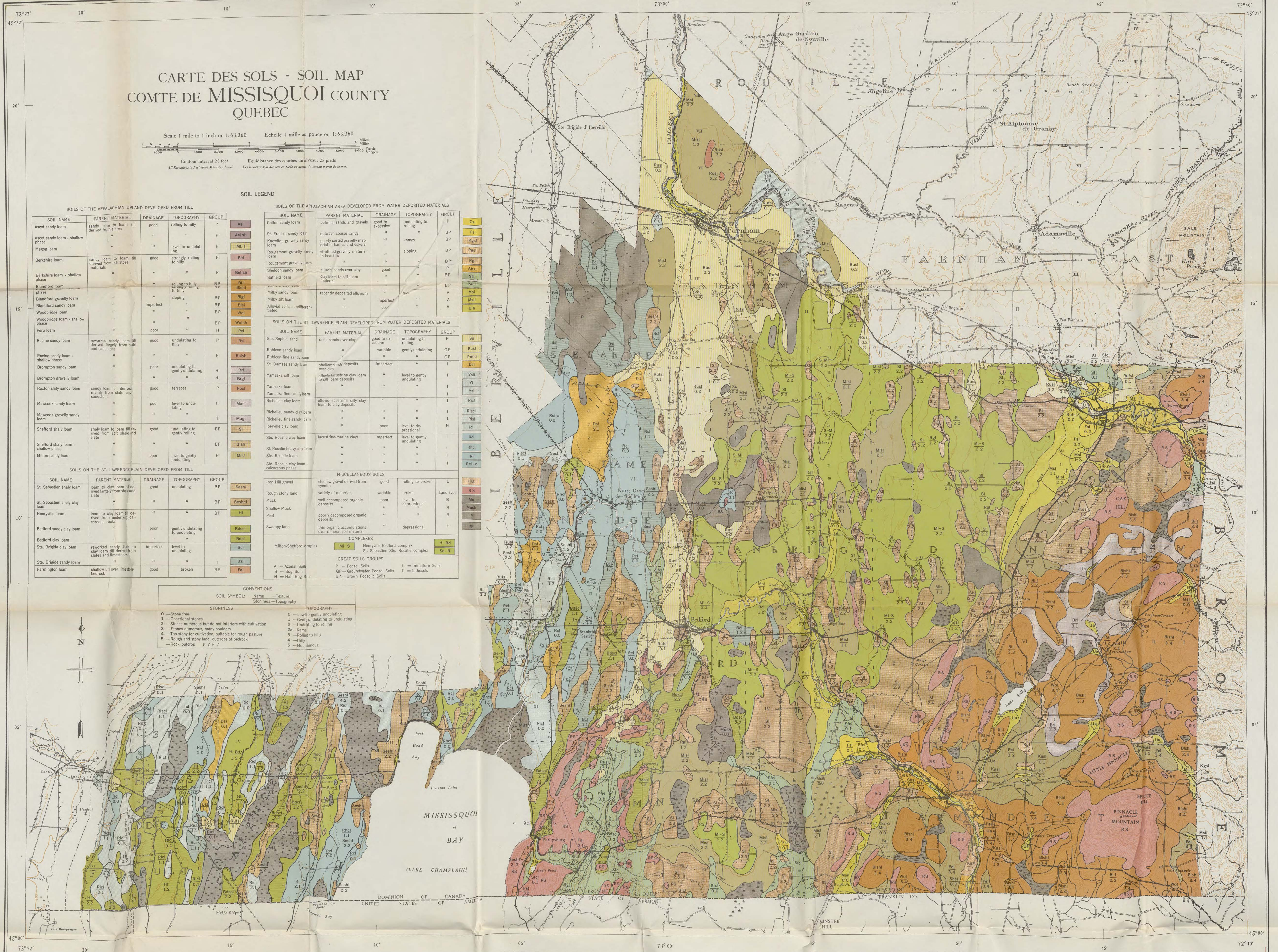

SOIL LEGEND

SOILS OF THE APPALACHIAN UPLAND DEVELOPED FROM TILL

SOIL NAME	PARENT MATERIAL	DRAINAGE	TOPOGRAPHY	GROUP	Symbol
Ascot sandy loam	sandy loam to loam till derived from slates	good	rolling to hilly	P	Asl
Ascot sandy loam - shallow phase	"	"	"	P	Asl sh
Magog loam	"	"	level to undulating	P	Ml. l
Berkshire loam	sandy loam to loam till derived from schistose materials	good	strongly rolling to hilly	P	Bel
Berkshire loam - shallow phase	"	"	"	P	Bel sh
Blandford loam	"	"	rolling to hilly	BP	Bl.l
Blandford loam - shallow phase			strongly rolling to hilly	BP	Blshl
Blandford gravelly loam	"	"	sloping	BP	Blgl
Blandford sandy loam	"	imperfect	"	BP	Blsl
Woodbridge loam	"	"	"	BP	Wol
Woodbridge loam - shallow phase	"	"	"	BP	Wolsh
Peru loam	"	poor	"	H	Pel
Racine sandy loam	reworked sandy loam till derived largely from slate and sandstone	good	undulating to hilly	P	Rsl
Racine sandy loam - shallow phase	"	"	"	P	Rslsh
Brompton sandy loam	"	poor	undulating to gently undulating	H	Brl
Brompton gravelly loam	"	"	"	H	Brgl
Roxton slaty sandy loam	sandy loam till derived mainly from slate and sandstone	good	terraces	P	Rosl
Mawcook sandy loam	"	poor	level to undulating	H	Masl
Mawcook gravelly sandy loam	"	"	"	H	Magl
Shefford shaly loam	shaly loam to loam till derived from soft shale and slate	good	undulating to gently rolling	BP	Sl
Shefford shaly loam - shallow phase	"	"	"	BP	Slsh
Milton sandy loam	"	poor	level to gently undulating	H	Misl

SOILS ON THE ST. LAWRENCE PLAIN DEVELOPED FROM TILL

SOIL NAME	PARENT MATERIAL	DRAINAGE	TOPOGRAPHY	GROUP	Symbol
St. Sebastien shaly loam	loam to clay loam till derived largely from shale and slate	good	undulating	BP	Seshl
St. Sebastien shaly clay loam	"	"	"	BP	Seshcl
Henryville loam	loam to clay loam till derived from underlying calcareous rocks	"	"	BP	Hl
Bedford sandy clay loam	"	poor	gently undulating to undulating	I	Bdscl
Bedford clay loam	"	"	"	I	Bdcl
Ste. Brigide clay loam	reworked sandy loam to clay loam till derived from slates and limestones	imperfect	level to undulating	I	Bcl
Ste. Brigide sandy loam	"	"	"	I	Bsl
Farmington loam	shallow till over limestone bedrock	good	broken	BP	Fal

SOILS OF THE APPALACHIAN AREA DEVELOPED FROM WATER DEPOSITED MATERIALS

SOIL NAME	PARENT MATERIAL	DRAINAGE	TOPOGRAPHY	GROUP	Symbol
Colton sandy loam	outwash sands and gravels	good to excessive	undulating to rolling	P	Csl
St. Francis sandy loam	outwash coarse sands	"	"	BP	Fsl
Knowlton gravelly sandy loam	poorly sorted gravelly material in kames and eskers	"	kamey	BP	Kgsl
Rougemont gravelly sandy loam	stratified gravelly material in beaches	"	sloping	BP	Rgsl
Rougemont gravelly loam	"	"	"	BP	Rgl
Sheldon sandy loam	alluvial sands over clay	good	"	P	Shsl
Suffield loam	clay loam to silt loam material	"	"	BP	Sfl
Suffield clay loam	"	"	"	BP	Sfcl
Milby sandy loam	recently deposited alluvium	"	level	A	Msl
Milby silt loam	"	imperfect	"	A	Msil
Alluvial soils - undifferentiated	"	poor	"	A	U a

SOILS ON THE ST. LAWRENCE PLAIN DEVELOPED FROM WATER DEPOSITED MATERIALS

SOIL NAME	PARENT MATERIAL	DRAINAGE	TOPOGRAPHY	GROUP	Symbol
Ste. Sophie sand	deep sands over clay	good to excessive	undulating to rolling	P	Ss
Rubicon sandy loam	"	variable	gently undulating	GP	Rusl
Rubicon fine sandy loam	"	"	"	GP	Rufsl
St. Damase sandy loam	shallow sandy deposits over clay	imperfect	"	I	Dsl
Yamaska silt loam	alluvio-lacustrine clay loam to silt loam deposits	"	level to gently undulating	I	Ysil
Yamaska loam	"	"	"	I	Yl
Yamaska fine sandy loam				I	Ysl
Richelieu clay loam	alluvio-lacustrine silty clay loam to clay deposits	"	"	I	Ricl
Richelieu sandy clay loam	"	"	"	I	Riscl
Richelieu fine sandy loam	"	"	"	I	Risl
Iberville clay loam	"	poor	level to depressional	H	Icl
Ste. Rosalie clay loam	lacustrine-marine clays	imperfect	level to gently undulating	I	Rcl
St. Rosalie heavy clay loam	"	"	"	I	Rhcl
Ste. Rosalie loam	"	"	"	I	Rl
Ste. Rosalie clay loam - calcareous phase	"	"	"	I	Rcl - c

MISCELLANEOUS SOILS

SOIL NAME	PARENT MATERIAL	DRAINAGE	TOPOGRAPHY	GROUP	Symbol
Iron Hill gravel	shallow gravel derived from syenite	good	rolling to broken	L	IHg
Rough stony land	variety of materials	variable	broken	Land type	R S
Muck	well decomposed organic deposits	poor	level to depressional	B	Mu
Shallow Muck	"	"	"	B	Mush
Peat	poorly decomposed organic deposits	"	"	B	P
Swampy land	thin organic accumulations over mineral soil material	"	depressional	H	

COMPLEXES

Milton-Shefford complex — Mi-S
Henryville-Bedford complex — H-Bd
St. Sebastien-Ste. Rosalie complex — Se-R

GREAT SOILS GROUPS

A = Azonal Soils
B = Bog Soils
H = Half Bog Soils
P = Podsol Soils
GP = Groundwater Podsol Soils
BP = Brown Podsolic Soils
I = Immature Soils
L = Lithosols

CONVENTIONS

SOIL SYMBOL: Name—Texture / Stoniness—Topography

STONINESS

0 —Stone free
1 —Occasional stones
2 —Stones numerous but do not interfere with cultivation
3 —Stones numerous, many boulders
4 —Too stony for cultivation, suitable for rough pasture
5 —Rough and stony land, outcrops of bedrock
—Rock outcrop V V V V

TOPOGRAPHY

0 —Level to gently undulating
1 —Gently undulating to undulating
2 —Undulating to rolling
2a—Kame
3 —Rolling to hilly
4 —Hilly
5 —Mountainous

Soil information compiled by the Experimental Farms Service, Dominion Department of Agriculture, in co-operation with Macdonald College, Quebec.
Renseignements sur le sol, compilés par le Service des Fermes Expérimentales, Ministère fédéral de l'Agriculture, en collaboration avec le Collège Macdonald, Québec.

Compiled, drawn and published by the Experimental Farms Service, Ottawa, 1946, from base maps furnished by the Department of National Defence.
Compilé, dessiné et publié par le Service des Fermes Expérimentales à Ottawa, 1946, d'après une carte de base fournie par le ministère de la Défense Nationale.

LÉGENDE DES SOLS

SOLS DES APPALACHES, DÉVELOPPÉS DE TILL

NOM DU SOL	ROCHE MÈRE	DRAINAGE	TOPOGRAPHIE	GROUPE	Symbole
Sol franc sableux Ascot	till franc à franc - sableux dérivé d'ardoises.	bon	vallonnée à montueuse	P	Asl
Sol franc sableux Ascot-phase mince	"	"	"	P	Asl sh
Sol franc Magog	"	"	unie à ondulée	P	Ml. l
Sol franc Berkshire	till franc à franc - sableux dérivé de matériaux schisteux.	"	fortement vallonnée à montueuse	P	Bel
Sol franc Berkshire-phase mince	"	"	"	P	Bel sh
Sol franc Blandford	"	"	vallonnée à montueuse	BP	Bl.l
Sol franc Blandford-phase mince	"	"	fortement vallonnée à montueuse	BP	Blshl
Sol franc graveleux Blandford	"	"	en pente	BP	Blgl
Sol franc sableux Blandford	"	imparfait	"	BP	Blsl
Sol franc Woodbridge	"	"	"	BP	Wol
Sol franc Woodbridge-phase mince	"	"	"	BP	Wolsh
Sol franc Peru	"	mauvais	"	H	Pel
Sol franc sableux Racine	till remanié, franc sableux, dérivé surtout d'ardoises et de grès.	bon	ondulée à montueuse	P	Rsl
Sol franc sableux Racine-phase mince	"	"	"	P	Rslsh
Sol franc sableux Brompton	"	mauvais	ondulée à légèrement ondulée	H	Brl
Sol franc graveleux Brompton	"	"	"	H	Brgl
Sol franc sablo-graveleux Roxton	till franc sableux dérivé surtout d'ardoises et de grès.	bon	terrasses	P	Rosl
Sol franc sableux Mawcook	"	mauvais	unie à ondulée	H	Masl
Sol franc sablo-graveleux Mawcook	"	"	"	H	Magl
Sol franc graveleux Shefford	till franc à franc graveleux dérivé d'ardoises et de schistes argileux.	bon	ondulée à légèrement vallonnée	BP	Sl
Sol franc graveleux Shefford-phase mince	"	"	"	BP	Slsh
Sol franc sableux Milton	"	mauvais	unie à légèrement ondulée	H	Misl

SOLS DE LA PLAINE DU ST. LAURENT, DÉVELOPPÉS DE TILL

NOM DU SOL	ROCHE MÈRE	DRAINAGE	TOPOGRAPHIE	GROUPE	Symbole
Sol franc graveleux St. Sébastien	till franc à franc argileux dérivé surtout d'ardoise et de schiste argileux.	bon	ondulée	BP	Seshl
Sol franc argilo-graveleux St. Sébastien	"	"	"	BP	Seshcl
Sol franc Henryville	till franc à franc argileux dérivé des roches calcaires sous-jacentes.	"	"	BP	Hl
Sol franc sablo-argileux Bedford	"	mauvais	légèrement ondulée à ondulée	I	Bdscl
Sol franc argileux Bedford	"	"	"	I	Bdcl
Sol franc argileux Ste. Brigide	till remanié, franc sableux à franc argileux dérivé de calcaires et d'ardoises	imparfait	unie à ondulée	I	Bcl
Sol franc sableux Ste. Brigide	"	"	"	I	Bsl
Sol franc Farmington	till mince sur roc.	bon	accidentée	BP	Fal

SOLS DES APPALACHES, DÉVELOPPÉS DE MATÉRIAUX SÉDIMENTAIRES

NOM DU SOL	ROCHE MÈRE	DRAINAGE	TOPOGRAPHIE	GROUPE	Symbole
Sol franc sableux Colton	sables et graviers de délavages	bon à excessif	ondulée à vallonnée	P	Csl
Sol franc sableux St. Francois	sables grossiers de délavages	"	"	BP	Fsl
Sol franc sablo-graveleux Knowlton	graviers mal assortis, en forme de kames et d'eskers	"	en forme de kame	BP	Kgsl
Sol franc sablo-graveleux Rougemont	gravier de plage, stratifié.	bon à excessif	en pente	BP	Rgsl
Sol franc graveleux Rougemont	"	"	"	BP	Rgl
Sol franc sableux Sheldon	Sable alluvionnaire sur argile.	bon	"	P	Shsl
Sol franc Suffield	dépot franc-argileux à franc-limoneux	"	"	BP	Sfl
Sol franc argileux Suffield	"	"	"	BP	Sfcl
Sol franc sableux Milby	alluvion récent	unie	"	A	Msl
Sol franc limoneux Milby	"	imparfait	"	A	Msil
Sols alluvionnaires non différenciés	"	mauvais	"	A	U a

SOLS DE LA PLAINE DU , DÉVELOPPÉS DE MATÉRIAUX SÉDIMENTAIRES

NOM DU SOL	ROCHE MÈRE	DRAINAGE	TOPOGRAPHIE	GROUPE	Symbole
Sable Ste. Sophie	sables profonds sur argile.	bon à excessif	ondulée à vallonnée	P	Ss
Sol franc sableux Rubicon	"	variable	légèrement ondulée	GP	Rusl
Sol franc sableux fin Rubicon	"	"	"	GP	Rufsl
Sol franc sableux St. Damase	mince dépot sableux sur argile	imparfait	"	I	Dsl
Sol franc limoneux Yamaska	dépot alluvio-lacustre, franc argileux à franc limoneux.	"	unie à légèrement ondulée	I	Ysil
Sol franc Yamaska	"	"	"	I	Yl
Sol franc sableux fin Yamaska	"			I	Ysl
Sol franc sablo-argileux Richelieu	"	"	"	I	Riscl
Sol franc argileux Richelieu	depot alluvio-lacustre argileux à franc limono-argileux	"	"	I	Ricl
Sol franc sableux fin Richelieu	"	"	"	I	Risl
Sol franc argileux Iberville	"	mauvais	unie ou en dépression	H	Icl
Sol franc argileux Ste. Rosalie	argiles lacustres ou marines.	imparfait	unie à légèrement ondulée	I	Rcl
Sol franc argileux lourd Ste. Rosalie	"	"	"	I	Rhcl
Sol franc Ste. Rosalie	"	"	"	I	Rl
Sol franc argileux- phase calcaire	"	"	"	I	Rcl-c

SOLS DIVERS

NOM DU SOL	ROCHE MÈRE	DRAINAGE	TOPOGRAPHIE	GROUPE	Symbole
Gravier Iron Hill	gravier mince dérivé de syénite	bon	vallonnée à accidentée	L	IHg
Terrain rocailleux accidenté	matériaux variés	variable	accidentée	Type de terrain	R S
Terre noire Terre noire mince	dépots organiques bien décomposés	mauvais	unie ou en dépression	B B	Mu Mush
Tourbe	dépots organiques mal décomposés.	"	"	B	P
Marécage	mince dépot organique sur sol minéral.	"	en dépression	H	

COMPLEXES

Complexe Milton-Shefford — Mi-S
Complexe Henryville-Bedford — H - Bd
Complexe St. Sébastien-Ste, Rosalie — Se- R

GROUPES DE SOLS

A = Azonal
B = Bog
H = Half Bog
P = Podsol
GP = Groundwater Podsol
BP = Brun Podsolique
I = Incomplètement mûri
L = Lithosol

CONVENTIONS

Symbole: Nom du sol — Texture / Quantité de pierres — Topographie

QUANTITÉ DE PIERRES

0 —Pierres absentes
1 — " peu nombreuses
2 — " nombreuses, mais n'empêchant pas la culture
3 — " nombreuses et gros cailloux
4 —Trop pierreux pour être cultivable, utilisable comme pâturag
5 —Terrain rocheux et accidenté, affleurement rocheux
— Affleurement rocheux ✓ ✓ ✓ ✓

TOPOGRAPHIE

0 —Unie à légèrement ondulée
1 —Légèrement ondulée à ondulée
2 —Ondulée à vallonnée
2a—En forme de kame
3 —Vallonnée à montueuse
4 —Montueuse
5 —Montagneuse

REFERENCE

Main Highway (wide)	Route principale (large) — paved / pavée; gravel / en gravier
Secondary " (narrow)	" secondaire (étroite) — paved / pavée; gravel / en gravier
Other roads	Autres chemins — Wagon / de voiture
Path	Sentier
Railways: double track	Chemin de fer: voie double — Tunnel; Embankment / Remblai; Principal station / Gare; Station
single track	voie unique — Culvert / Ponceau; Cutting / Déblai
along road	sur le chemin
Post office	Bureau de poste — P
Telephone trunk route	Ligne principale, téléphonique
Telegraph office	Bureau de télégraphe — T
Telephone exchange	Bureau de téléphone — T
Boundary: provincial	Limite de province
" county	" comté
" township or municipal	" canton ou municipalité

REFERENCE

Church with spire	Église, avec clocher (centre of circle is centre of spire) (le centre du cercle est le centre du clocher)
" " tower	" " tour
" without either	" sans clocher ou tour
School	École — S
House	Maison
Barn	Grange
Saw mill	Scierie — S.M.
Grist mill	Minotière — G.M.
Cheese factory	Fromagerie — C.F.
Other mill or factory	Autre moulin ou usine
Cemetery	Cimetière — C
Quarry	Carrière
Sand or gravel pit	Sablière ou Gravière
Altitudes (in feet)	Altitudes (en pieds) — . 179
Bench marks	Repère d'altitude — B.M. 875
Triangulation station	Repère de triangulation
Contours: elevation / depression	Courbes de niveau: d'élévation / de dépression — 75, 100, 125
Rapids	Rapides
Bridge (C) cement (S) stone (I or W) iron or wood	Pont (I ou W) en fer ou en bois (C) en béton (S) en pierre
Swing bridge	Pont tournant
Dam	Barrage
Ford	Gué
Ferry	Traverse
Canal	
Locks	Ecluses
Cliff	Falaise
Lighthouse	Phare
Submarine contours (in fathoms)	Courbes bathymétriques (en brasses)
Marsh	Marais

COMTE DE BROME COUNTY
QUEBEC



SOIL LEGEND

SOILS OF THE APPALACHIAN UPLAND DEVELOPED FROM TILL

SOIL NAME	PARENT MATERIAL	DRAINAGE	TOPOGRAPHY	GROUP	
Ascot sandy loam	sandy loam to loam till derived from slates	good	rolling to hilly	P	Asl
Ascot sandy loam - shallow phase	"	"	"	P	Asl sh
Magog loam	"	"	level to undulating	P	Ml. l
Berkshire loam	sandy loam to loam till derived from schistose materials	good	strongly rolling to hilly	P	Bel
Berkshire loam - shallow phase	"	"	"	P	Belsh
Blandford loam	"	"	rolling to hilly	BP	Bl.l
Blandford loam - shallow phase	"	"	strongly rolling to hilly	BP	Blshl
Blandford gravelly loam	"	"	sloping	BP	Blgl
Blandford sandy loam	"	imperfect	"	BP	Blsl
Woodbridge loam	"	"	"	BP	Wol
Woodbridge loam - shallow phase	"	"	"	BP	Wolsh
Peru loam	"	poor	"	H	Pel
Racine sandy loam	reworked sandy loam till derived largely from slate and sandstone	good	undulating to hilly	P	Rsl
Racine sandy loam - shallow phase	"	"	"	P	Rslsh
Brompton sandy loam	"	poor	undulating to gently undulating	H	Brl
Brompton gravelly loam	"	"	"	H	Brgl
Roxton slaty sandy loam	sandy loam till derived mainly from slate and sandstone	good	terraces	P	Rosl
Mawcook sandy loam	"	poor	level to undulating	H	Masl
Mawcook gravelly sandy loam	"	"	"	H	Magl
Shefford shaly loam	shaly loam to loam till derived from soft shale and slate	good	undulating to gently rolling	BP	Sl
Shefford shaly loam - shallow phase	"	"	"	BP	Slsh
Milton sandy loam	"	poor	level to gently undulating	H	Misl

SOILS ON THE ST. LAWRENCE PLAIN DEVELOPED FROM TILL

SOIL NAME	PARENT MATERIAL	DRAINAGE	TOPOGRAPHY	GROUP	
St. Sebastien shaly loam	loam to clay loam till derived largely from shale and slate	good	undulating	BP	Seshl
St. Sebastien shaly clay loam	"	"	"	BP	Seshcl
Henryville loam	loam to clay loam till derived from underlying calcareous rocks	"	"	BP	Hl
Bedford sandy clay loam	"	poor	gently undulating to undulating	I	Bdscl
Bedford clay loam	"	"	"	I	Bdcl
Ste. Brigide clay loam	reworked sandy loam to clay loam till derived from slates and limestones	imperfect	level to undulating	I	Bcl
Ste. Brigide sandy loam	"	"	"	I	Bsl
Farmington loam	shallow till over limestone bedrock	good	broken	BP	Fal

SOILS OF THE APPALACHIAN AREA DEVELOPED FROM WATER DEPOSITED MATERIALS

SOIL NAME	PARENT MATERIAL	DRAINAGE	TOPOGRAPHY	GROUP	
Colton sandy loam	outwash sands and gravels	good to excessive	undulating to rolling	P	Csl
St. Francis sandy loam	outwash coarse sands	"	"	BP	Fsl
Knowlton gravelly sandy loam	poorly sorted gravelly material in kames and eskers	"	kamey	BP	Kgsl
Rougemont gravelly sandy loam	stratified gravelly material in beaches	"	sloping	BP	Rgsl
Rougemont gravelly loam	"	"	"	BP	Rgl
Sheldon sandy loam	alluvial sands over clay	good	"	P	Shsl
Suffield loam	clay loam to silt loam material	"	"	BP	Sfl
Suffield clay loam	"	"	"	BP	Sfcl
Milby sandy loam	recently deposited alluvium	"	level	A	Msl
Milby silt loam	"	imperfect	"	A	Msil
Alluvial soils - undifferentiated	"	poor	"	A	U a

SOILS ON THE ST. LAWRENCE PLAIN DEVELOPED FROM WATER DEPOSITED MATERIALS

SOIL NAME	PARENT MATERIAL	DRAINAGE	TOPOGRAPHY	GROUP	
Ste. Sophie sand	deep sands over clay	good to excessive	undulating to rolling	P	Ss
Rubicon sandy loam	"	variable	gently undulating	GP	Rusl
Rubicon fine sandy loam	"	"	"	GP	Rufsl
St. Damase sandy loam	shallow sandy deposits over clay	imperfect	"	I	Dsl
Yamaska silt loam	alluvio-lacustrine clay loam to silt loam deposits	"	level to gently undulating	I	Ysil
Yamaska loam	"	"	"	I	Yl
Yamaska fine sandy loam				I	Ysl
Richelieu clay loam	alluvio-lacustrine silty clay loam to clay deposits	"	"	I	Ricl
Richelieu sandy clay loam	"	"	"	I	Riscl
Richelieu fine sandy loam	"	"	"	I	Risl
Iberville clay loam	"	poor	level to depressional	H	Icl
Ste. Rosalie clay loam	lacustrine-marine clays	imperfect	level to gently undulating	I	Rcl
St. Rosalie heavy clay loam	"	"	"	I	Rhcl
Ste. Rosalie loam	"	"	"	I	Rl
Ste. Rosalie clay loam - calcareous phase	"	"	"	I	Rcl-c

MISCELLANEOUS SOILS

SOIL NAME	PARENT MATERIAL	DRAINAGE	TOPOGRAPHY	GROUP	
Iron Hill gravel	shallow gravel derived from syenite	good	rolling to broken	L	IHg
Rough stony land	variety of materials	variable	broken	Land type	RS
Muck	well decomposed organic deposits	poor	level to depressional	B	Mu
Shallow Muck	"	"	"	B	Mush
Peat	poorly decomposed organic deposits	"	"	B	P
Swampy land	thin organic accumulations over mineral soil material	"	depressional	H	

COMPLEXES

Milton-Shefford complex — Mi-S
Henryville-Bedford complex — H-Bd.
St. Sebastien-Ste. Rosalie complex — Se-R

GREAT SOILS GROUPS

A = Azonal Soils
B = Bog Soils
H = Half Bog Soils
P = Podsol Soils
GP = Groundwater Podsol Soils
BP = Brown Podsolic Soils
I = Immature Soils
L = Lithosols

CONVENTIONS

SOIL SYMBOL: Name — Texture / Stoniness — Topography

STONINESS

0 —Stone free
1 —Occasional stones
2 —Stones numerous but do not interfere with cultivation
3 —Stones numerous, many boulders
4 —Too stony for cultivation, suitable for rough pasture
5 —Rough and stony land, outcrops of bedrock
—Rock outcrop ✓ ✓ ✓

TOPOGRAPHY

0 —Level to gently undulating
1 —Gently undulating to undulating
2 —Undulating to rolling
2a—Kamey
3 —Rolling to hilly
4 —Hilly
5 —Mountainous

Soil information compiled by the Experimental Farms Service, Dominion Department of Agriculture, in co-operation with Macdonald College, Quebec.

Renseignements sur le sol, compilés par le Service des Fermes Expérimentales, Ministère fédéral de l'Agriculture, en collaboration avec le Collège Macdonald, Québec.

REFERENCE

Roads: paved — Routes: pavés — 18' wide 18' de large
Roads: improved — améliorées — 18' wide 18' de large
Other roads — Autres chemins — Wagon de voiture
Path — Sentier
Railways: double track / single track / along road — Chemin de fer: voie double / voie unique / sur le chemin — Principal station Gare — Tunnel — Station — Embankment Remblai — Culvert Ponceau — Cutting Deblai

LÉGENDE DES SOLS

SOLS DES APPALACHES, DÉVELOPPÉS DE TILL

NOM DU SOL	ROCHE MÈRE	DRAINAGE	TOPOGRAPHIE	GROUPE	
Sol franc sableux Ascot	till franc à franc - sableux dérivé d'ardoises.	bon	vallonnée à montueuse	P	Asl
Sol franc sableux Ascot-phase mince	"	"	"	P	Asl sh
Sol franc Magog	"	"	unie à ondulée	P	Ml. l
Sol franc Berkshire	till franc à franc - sableux dérivé de matériaux schisteux	"	fortement vallonnée à montueuse	P	Bel
Sol franc Berkshire-phase mince	"	"	"	P	Belsh
Sol franc Blandford	"	"	vallonnée à montueuse	BP	Bl.l
Sol franc Blandford-phase mince	"	"	fortement vallonnée à montueuse	BP	Blshl
Sol franc graveleux Blandford	"	"	en pente	BP	Blgl
Sol franc sableux Blandford	"	imparfait	"	BP	Blsl
Sol franc Woodbridge	"	"	"	BP	Wol
Sol franc Woodbridge-phase mince	"	"	"	BP	Wolsh
Sol franc Peru	"	mauvais	"	H	Pel
Sol franc sableux Racine	till remanié, franc sableux, dérivé surtout d'ardoises et de grès.	bon	ondulée à montueuse	P	Rsl
Sol franc sableux Racine-phase mince	"	"	"	P	Rslsh
Sol franc sableux Brompton	"	mauvais	ondulée à légèrement ondulée	H	Brl
Sol franc graveleux Brompton	"	"	"	H	Brgl
Sol franc sablo-graveleux Roxton	till franc sableux dérivé surtout d'ardoises et de grès,	bon	terrasses	P	Rosl
Sol franc sableux Mawcook	"	mauvais	unie à ondulée	H	Masl
Sol franc sablo-graveleux Mawcook	"	"	"	H	Magl
Sol franc graveleux Shefford	till franc à franc graveleux dérivé d'ardoise et de schistes argileux.	bon	ondulée à légèrement vallonnee	BP	Sl
Sol franc graveleux Shefford-phase mince	"	"	"	BP	Slsh
Sol franc sableux Milton	"	mauvais	unie à légèrement ondulée	H	Misl

SOLS DE LA PLAINE DU ST. LAURENT, DÉVELOPPÉS DE TILL

NOM DU SOL	ROCHE MÈRE	DRAINAGE	TOPOGRAPHIE	GROUPE	
Sol franc graveleux St. Sébastien	till franc à franc argileux dérivé surtout d'ardoise et de schiste argileux.	bon	ondulée	BP	Seshl
Sol franc argilo-graveleux St. Sébastien	"	"	"	BP	Seshcl
Sol franc Henryville	till franc à franc argileux dérivé des roches calcaires sous-jacentes.	"	"	BP	Hl
Sol franc sablo-argileux Bedford	"	mauvais	légèrement ondulée à ondulée	I	Bdscl
Sol franc argileux Bedford	"	"	"	I	Bdcl
Sol franc argileux Ste. Brigide	till remanié, franc sableux à franc argileux dérivé de calcaires et d'ardoises	imparfait	unie à ondulée	I	Bcl
Sol franc sableux Ste. Brigide	"	"	"	I	Bsl
Sol franc Farmington	till mince sur roc.	bon	accidentée	BP	Fal

SOLS DES APPALACHES, DÉVELOPPÉS DE MATÉRIAUX SÉDIMENTAIRES

NOM DU SOL	ROCHE MÈRE	DRAINAGE	TOPOGRAPHIE	GROUPE	
Sol franc sableux Colton	sables et graviers de délavages	bon à excessif	ondulée à vallonnée	P	Csl
Sol franc sableux St. Francois	sables grossiers de délavages	"	"	BP	Fsl
Sol franc sablo-graveleux Knowlton	graviers mal assortis, en forme de kames et d'eskers	"	en forme de kame	BP	Kgsl
Sol franc sablo-graveleux Rougemont	gravier de plage, stratifié.	bon à excessif	en pente	BP	Rgsl
Sol franc graveleux Rougemont	"	"	"	BP	Rgl
Sol franc sableux Sheldon	Sable alluvionnaire sur argile.	bon	"	P	Shsl
Sol franc Suffield	dépot franc-argileux à franc-limoneux	"	"	BP	Sfl
Sol franc argileux Suffield	"	"	"	BP	Sfcl
Sol franc sableux Milby	alluvion récent	unie	"	A	Msl
Sol franc limoneux Milby	"	imparfait	"	A	Msil
Sols alluvionnaires non différenciés	"	mauvais	"	A	U a

SOLS DE LA PLAINE DU ST. LAURENT, DÉVELOPPÉS DE MATÉRIAUX SÉDIMENTAIRES

NOM DU SOL	ROCHE MÈRE	DRAINAGE	TOPOGRAPHIE	GROUPE	
Sable Ste. Sophie	sables profonds sur argile.	bon à excessif	ondulée à vallonnée	P	Ss
Sol franc sableux Rubicon	"	variable	légèrement ondulée	GP	Rusl
Sol franc sableux fin Rubicon	"	"	"	GP	Rufsl
Sol franc sableux St. Damase	mince dépot sableux sur argile	imparfait	"	I	Dsl
Sol franc limoneux Yamaska	dépot alluvio-lacustre, franc argileux à franc limoneux.	"	unie à légèrement ondulée	I	Ysil
Sol franc Yamaska	"	"	"	I	Yl
Sol franc sableux fin Yamaska	"			I	Ysl
Sol franc argileux Richelieu	dépot alluvio-lacustre argileux à franc limono-argileux	"	"	I	Ricl
Sol franc sablo-argileux Richelieu	"	"	"	I	Riscl
Sol franc sableux fin Richelieu	"	"	"	I	Risl
Sol franc argileux Iberville	"	mauvais	unie ou en dépression	H	Icl
Sol franc argileux Ste. Rosalie	argiles lacustres ou marines.	imparfait	unie à légèrement ondulée	I	Rcl
Sol franc argileux lourd Ste. Rosalie	"	"	"	I	Rhcl
Sol franc Ste. Rosalie	"	"	"	I	Rl
Sol franc argileux- phase calcaire	"	"	"	I	Rcl-c

SOLS DIVERS

NOM DU SOL	ROCHE MÈRE	DRAINAGE	TOPOGRAPHIE	GROUPE	
Gravier Iron Hill	gravier mince dérivé de syénite	bon	vallonnée à accidentée	L	IHg
Terrain rocailleux accidenté	materiaux variés	variable	accidentée	Type de terrain	R S
Terre noire	dépots organiques bien décomposés	mauvais	unie ou en dépression	B	Mu
Terre noire mince				B	Mush
Tourbe	dépots organiques mal décomposés.	"	"	B	P
Marécage	mince dépot organique sur sol minéral.	"	en dépression	H	

COMPLEXES

Complexe Milton-Shefford — Mi-S
Complexe Henryville-Bedford — H Bd.
Complexe St. Sébastien-Ste. Rosalie — Se - R.

GROUPES DE SOLS

A = Azonal
B = Bog
H = Half Bog
P = Podsol
GP = Groundwater Podsol
BP = Brun Podsolique
I = Incomplètement mûri
L = Lithosol

CONVENTIONS

Symbole: Nom du sol — Texture / Quantité de pierres — Topographie

QUANTITÉ DE PIERRES

0 —Pierres absentes
1 — " peu nombreuses
2 — " nombreuses, mais n'empêchant pas la culture
3 — " nombreuses et gros cailloux
4 —Trop pierreux pour être cultivable, utilisable comme pâturage
5 —Terrain rocheux et accidenté, affleurement rocheux
— Affleurement rocheux ✓ ✓ ✓

TOPOGRAPHIE

0 —Unie à légerement ondulée
1 —Légèrement ondulée à ondulée
2 —Ondulée à vallonnée
2a—En forme de kame
3 —Vallonnée à montueuse
4 —Montueuse
5 —Montagneuse

Compiled, drawn and published by the Experimental Farms Service, Ottawa, 1946, from base maps furnished by the Department of National Defence.

Compilé, dessiné et publié par le Service des Fermes Expérimentales à Ottawa, 1946, d'après une carte de base fournie par le ministère de la Défense Nationale.

REFERENCE

Church with spire — Eglise, avec clocher (centre of circle is centre of spire) (le centre du cercle est le centre du clocher)
" " tower — " " tour
" without either — " sans clocher ou tour
School — Ecole — S
House — Maison
Barn — Grange
Saw mill — Scierie — S.M.
Grist mill — Minotière — G.M.
Cheese factory — Fromagerie — C.F.
Other mill or factory — Autre moulin ou usine
Cemetery — Cimetière — C
Quarry — Carrière
Sand or gravel pit — Sablière ou Gravière
Altitudes (in feet) — Altitudes (en pieds) — 179
Bench marks — Repère d'altitude — B.M. 375
Triangulation station — Repère de triangulation — 375
Contours: elevation / depression — Courbes de niveau: d'élevation / de dépression — 400 / 375
Cliff — Falaise
Lighthouse — Phare
Submarine contours (in fathoms) — Courbes bathymétriques (en brasses)
Rapids — Rapides
Bridge — Pont
Swing bridge — Pont tournant
Dam — Barrage
Ford — Gué
Ferry — Traverse
Canal
Locks — Ecluses
Marsh — Marais

Scale 1 mile to 1 inch or 1:63,360 — Echelle 1 mille au pouce 1:63,360

Miles / Milles — Yards / Verges

Contour interval 25 Feet. All Elevations in Feet above Mean Sea Level.

Equidistance des courbes de niveau: 25 pieds. Les hauteurs sont données en pieds au-dessus du niveau moyen de la mer.

CARTE DES SOLS - SOIL MAP
COMTE DE SHEFFORD COUNTY
QUEBEC

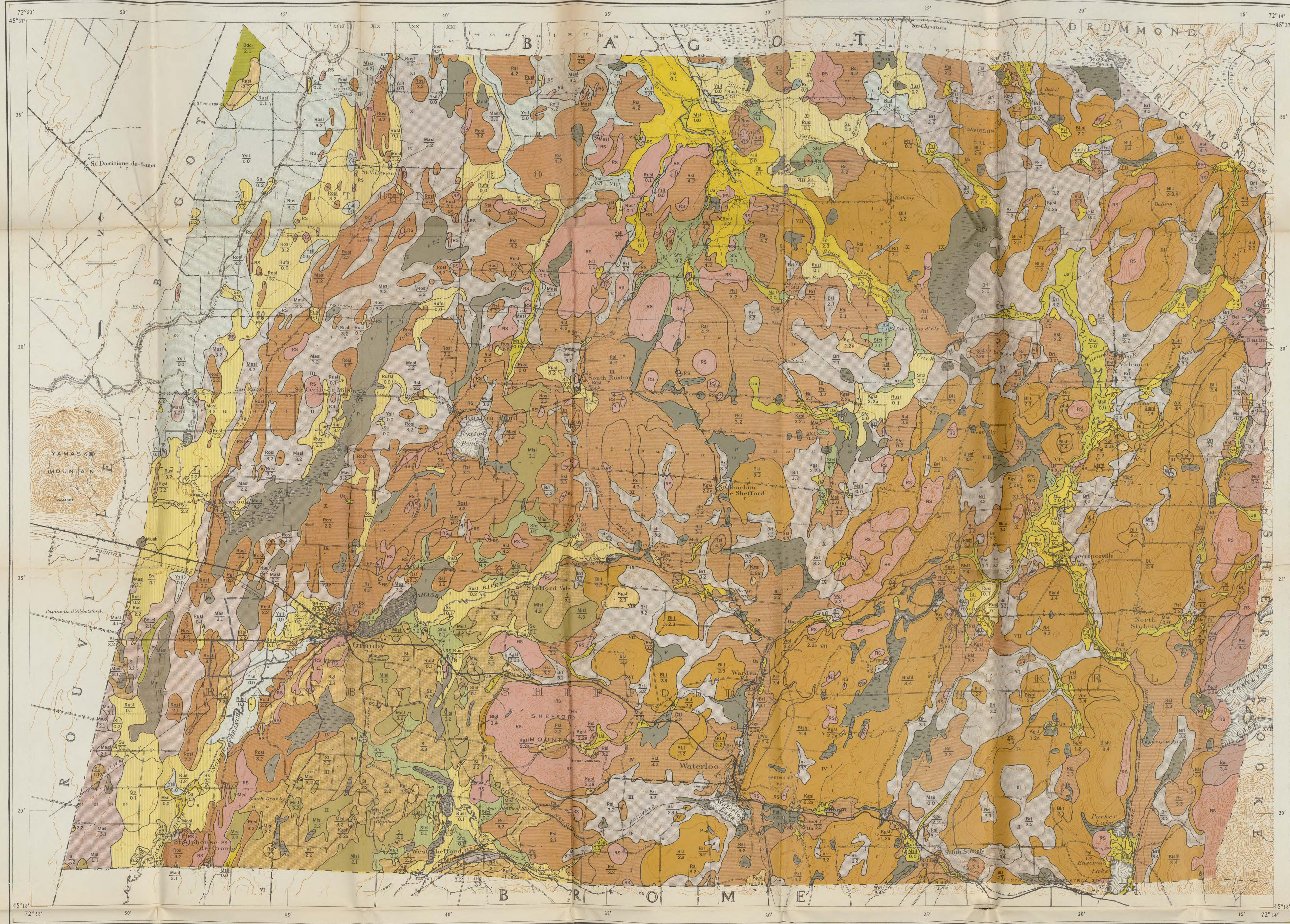

SOIL LEGEND

SOIL NAME	PARENT MATERIAL	DRAINAGE	TOPOGRAPHY	GROUP	Symbol
SOILS OF THE APPALACHIAN UPLAND DEVELOPED FROM TILL					
Ascot sandy loam	sandy loam to loam till derived from slates	good	rolling to hilly	P	Asl
Ascot sandy loam - shallow phase	"	"	"	P	Asl sh
Magog loam	"	"	level to undulating	P	Ml. l
Berkshire loam	sandy loam to loam till derived from schistose materials	good	strongly rolling to hilly	P	Bel
Berkshire loam - shallow phase	"	"	"	P	Belsh
Blandford loam	"	"	rolling to hilly	BP	Bl. l
Blandford loam - shallow phase	"	"	strongly rolling to hilly	BP	Blshl
Blandford gravelly loam	"	"	sloping	BP	Blgl
Blandford sandy loam	"	imperfect	"	BP	Blsl
Woodbridge loam	"	"	"	BP	Wol
Woodbridge loam - shallow phase	"	"	"	BP	Wolsh
Peru loam	"	poor	"	H	Pel
Racine sandy loam	reworked sandy loam till derived largely from slate and sandstone	good	undulating to hilly	P	Rsl
Racine sandy loam - shallow phase	"	"	"	P	Rslsh
Brompton sandy loam	"	poor	undulating to gently undulating	H	Brl
Brompton gravelly loam	"	"	"	H	Brgl
Roxton slaty sandy loam	sandy loam till derived mainly from slate and sandstone	good	terraces	P	Rosl
Mawcook sandy loam	"	poor	level to undulating	H	Masl
Mawcook gravelly sandy loam	"	"	"	H	Magl
Shefford shaly loam	shaly loam to loam till derived from soft shale and slate	good	undulating to gently rolling	BP	Sl
Shefford shaly loam - shallow phase	"	"	"	BP	Slsh
Milton sandy loam	"	poor	level to gently undulating	H	Misl
SOILS ON THE ST. LAWRENCE PLAIN DEVELOPED FROM TILL					
St. Sebastien shaly loam	loam to clay loam till derived largely from shale and slate	good	undulating	BP	Seshl
St. Sebastien shaly clay loam	"	"	"	BP	Seshcl
Henryville loam	loam to clay loam till derived from underlying calcareous rocks	"	"	BP	Hl
Bedford sandy clay loam	"	poor	gently undulating to undulating	I	Bdscl
Bedford clay loam	"	"	"	I	Bdcl
Ste. Brigide clay loam	reworked sandy loam to clay loam till derived from slates and limestones	imperfect	level to undulating	I	Bcl
Ste. Brigide sandy loam	"	"	"	I	Bsl
Farmington loam	shallow till over limestone bedrock	good	broken	BP	Fal
SOILS OF THE APPALACHIAN AREA DEVELOPED FROM WATER DEPOSITED MATERIALS					
Colton sandy loam	outwash sands and gravels	good to excessive	undulating to rolling	P	Csl
St. Francis sandy loam	outwash coarse sands	"	"	BP	Fsl
Knowlton gravelly sandy loam	poorly sorted gravelly material in kames and eskers	"	kamey	BP	Kgsl
Rougemont gravelly sandy loam	stratified gravelly material in beaches	"	sloping	BP	Rgsl
Rougemont gravelly loam	"	"	"	BP	Rgl
Sheldon sandy loam	alluvial sands over clay	good	"	P	Shsl
Suffield loam	clay loam to silt loam material	"	"	BP	Sfl
Suffield clay loam	"	"	"	BP	Sfcl
Milby sandy loam	recently deposited alluvium	"	level	A	Msl
Milby silt loam	"	imperfect	"	A	Msil
Alluvial soils - undifferentiated	"	poor	"	A	U a
SOILS ON THE ST. LAWRENCE PLAIN DEVELOPED FROM WATER DEPOSITED MATERIALS					
Ste. Sophie sand	deep sands over clay	good to excessive	undulating to rolling	P	Ss
Rubicon sandy loam	"	variable	gently undulating	GP	Rusl
Rubicon fine sandy loam	"	"	"	GP	Rufsl
St. Damase sandy loam	shallow sandy deposits over clay	imperfect	"	I	Dsl
Yamaska silt loam	alluvio-lacustrine clay loam to silt loam deposits	"	level to gently undulating	I	Ysil
Yamaska loam	"	"	"	I	Yl
Yamaska fine sandy loam				I	Ysl
Richelieu clay loam	alluvio-lacustrine silty clay loam to clay deposits	"	"	I	Ricl
Richelieu sandy clay loam	"	"	"	I	Riscl
Richelieu fine sandy loam	"	"	"	I	Risl
Iberville clay loam	"	poor	level to depressional	H	Icl
Ste. Rosalie clay loam	lacustrine-marine clays	imperfect	level to gently undulating	I	Rcl
St. Rosalie heavy clay loam	"	"	"	I	Rhcl
Ste. Rosalie loam	"	"	"	I	Rl
Ste. Rosalie clay loam calcareous phase	"	"	"	I	Rcl—c
MISCELLANEOUS SOILS					
Iron Hill gravel	shallow gravel derived from syenite	good	rolling to broken	L	IHg
Rough stony land	variety of materials	variable	broken	Land type	RS
Muck	well decomposed organic deposits	poor	level to depressional	B	Mu
Shallow Muck	"	"	"	B	Mush
Peat	poorly decomposed organic deposits	"	"	B	P
Swampy land	thin organic accumulations over mineral soil material	"	depressional	H	

COMPLEXES

Milton-Shefford complex — Mi—s
Henryville-Bedford complex — H—Bd
St. Sebastien-Ste. Rosalie complex — Se—R.

GREAT SOILS GROUPS

A = Azonal Soils
B = Bog Soils
H = Half Bog Soils
P = Podsol Soils
GP = Groundwater Podsol Soils
BP = Brown Podsolic Soils
I = Immature Soils
L = Lithosols

CONVENTIONS

SOIL SYMBOL: Name — Texture / Stoniness — Topography

STONINESS

0 —Stone free
1 —Occasional stones
2 —Stones numerous but do not interfere with cultivation
3 —Stones numerous, many boulders
4 —Too stony for cultivation, suitable for rough pasture
5 —Rough and stony land, outcrops of bedrock
—Rock outcrop.................✓ ✓ ✓

TOPOGRAPHY

0 —Level to gently undulating
1 —Gently undulating to undulating
2 —Undulating to rolling
2a—Kamey
3 —Rolling to hilly
4 —Hilly
5 —Mountainous

Soil information compiled by the Experimental Farms Service, Dominion Department of Agriculture, in co-operation with Macdonald College, Quebec.
Renseignements sur le sol, compilés par le Service des Fermes Expérimentales, Ministère fédéral de l'Agriculture, en collaboration avec le Collège Macdonald, Québec.

REFERENCE

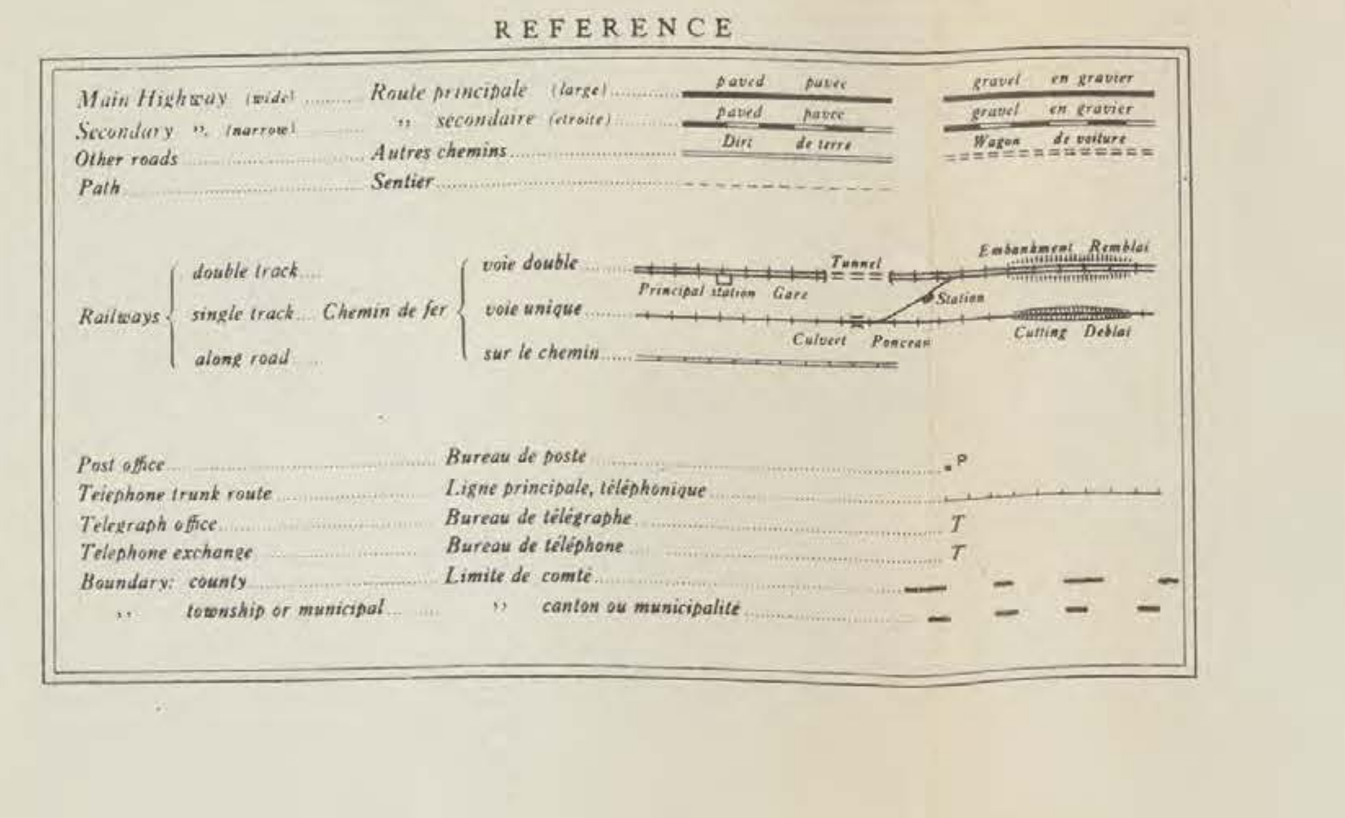

LÉGENDE DES SOLS

NOM DU SOL	ROCHE MÈRE	DRAINAGE	TOPOGRAPHIE	GROUPE	Symbole
SOLS DES APPALACHES, DÉVELOPPÉS DE TILL					
Sol franc sableux Ascot	till franc à franc - sableux dérivé d'ardoises.	bon	vallonnée à montueuse	P	Asl
Sol franc sableux Ascot-phase mince	"	"	"	P	Asl sh
Sol franc Magog	"	"	unie à ondulée	P	Ml. l
Sol franc Berkshire	till franc à franc - sableux dérivé de matériaux schisteux.	"	fortement vallonnée à montueuse	P	Bel
Sol franc Berkshire-phase mince	"	"	"	P	Belsh
Sol franc Blandford	"	"	vallonnée à montueuse	BP	Bl. l
Sol franc Blandford-phase mince	"	"	fortement vallonnée à montueuse	BP	Blshl
Sol franc graveleux Blandford	"	"	en pente	BP	Blgl
Sol franc sableux Blandford	"	imparfait	"	BP	Blsl
Sol franc Woodbridge	"	"	"	BP	Wol
Sol franc Woodbridge-phase mince	"	"	"	BP	Wolsh
Sol franc Peru	"	mauvais	"	H	Pel
Sol franc sableux Racine	till remanié, franc sableux, dérivé surtout d'ardoises et de grès.	bon	ondulée à montueuse	P	Rsl
Sol franc sableux Racine-phase mince	"	"	"	P	Rslsh
Sol franc sableux Brompton	"	mauvais	ondulée à légèrement ondulée	H	Brl
Sol franc graveleux Brompton	"	"	"	H	Brgl
Sol franc sablo-graveleux Roxton	till franc sableux dérivé surtout d'ardoises et de grès.	bon	terrasses	P	Rosl
Sol franc sableux Mawcook	"	mauvais	unie à ondulée	H	Masl
Sol franc sablo-graveleux Mawcook	"	"	"	H	Magl
Sol franc graveleux Shefford	till franc à franc graveleux dérivé d'ardoises et de schistes argileux.	bon	ondulée à légèrement vallonnée	BP	Sl
Sol franc graveleux Shefford-phase mince	"	"	"	BP	Slsh
Sol franc sableux Milton	"	mauvais	unie à légèrement ondulée	H	Misl
SOLS DE LA PLAINE DU ST. LAURENT, DÉVELOPPÉS DE TILL					
Sol franc graveleux St. Sébastien	till franc à franc argileux dérivé surtout d'ardoise et de schiste argileux.	bon	ondulée	BP	Seshl
Sol franc argilo-graveleux St. Sébastien	"	"	"	BP	Seshcl
Sol franc Henryville	till franc à franc argileux dérivé des roches calcaires sous-jacentes.	"	"	BP	Hl
Sol franc sablo-argileux Bedford	"	mauvais	légèrement ondulée à ondulée	I	Bdscl
Sol franc argileux Bedford	"	"	"	I	Bdcl
Sol franc argileux Ste. Brigide	till remanié, franc sableux à franc argileux dérivé de calcaires et d'ardoises	imparfait	unie à ondulée	I	Bcl
Sol franc sableux Ste. Brigide	"	"	"	I	Bsl
Sol franc Farmington	till mince sur roc.	bon	accidentée	BP	Fal
SOLS DES APPALACHES, DÉVELOPPÉS DE MATÉRIAUX SÉDIMENTAIRES					
Sol franc sableux Colton	sables et graviers de délavages	bon à excessif	ondulée à vallonnée	P	Csl
Sol franc sableux St. Francois	sables grossiers de délavages.	"	"	BP	Fsl
Sol franc sablo-graveleux Knowlton	graviers mal assortis, en forme de kames et d'eskers	"	en forme de kame	BP	Kgsl
Sol franc sablo-graveleux Rougemont	gravier de plage, stratifié.	bon à excessif	en pente	BP	Rgsl
Sol franc graveleux Rougemont	"	"	"	BP	Rgl
Sol franc sableux Sheldon	Sable alluvionnaire sur argile.	bon	"	P	Shsl
Sol franc Suffield	dépot franc-argileux à franc-limoneux	"	"	BP	Sfl
Sol franc argileux Suffield	"	"	"	BP	Sfcl
Sol franc sableux Milby	alluvion récent	unie	"	A	Msl
Sol franc limoneux Milby	"	imparfait	"	A	Msil
Sols alluvionnaires non différenciés		mauvais	"	A	U a
SOLS DE LA PLAINE DU ST. LAURENT, DÉVELOPPÉS DE MATÉRIAUX SÉDIMENTAIRES					
Sable Ste. Sophie	sables profonds sur argile.	bon à excessif	ondulée à vallonnée	P	Ss
Sol franc sableux Rubicon	"	variable	légèrement ondulée	GP	Rusl
Sol franc sableux fin Rubicon	"	"	"	GP	Rufsl
Sol franc sableux St. Damase	mince dépot sableux sur argile	imparfait	"	I	Dsl
Sol franc limoneux Yamaska	dépot alluvio-lacustre, franc argileux à franc limoneux.	"	unie à légèrement ondulée	I	Ysil
Sol franc Yamaska	"	"	"	I	Yl
Sol franc sableux fin Yamaska	"			I	Ysl
Sol franc argileux Richelieu	dépot alluvio-lacustre argileux à franc limono-argileux	"	"	I	Ricl
Sol franc sablo-argileux Richelieu	"	"	"	I	Riscl
Sol franc sableux fin Richelieu	"	"	"	I	Risl
Sol franc argileux Iberville	"	mauvais	unie ou en dépression	H	Icl
Sol franc argileux Ste. Rosalie	argiles lacustres ou marines.	imparfait	unie à légèrement ondulée	I	Rcl
Sol franc argileux lourd Ste. Rosalie	"	"	"	I	Rhcl
Sol franc Ste. Rosalie	"	"	"	I	Rl
Sol franc argileux- phase calcaire	"	"	"	I	Rcl—c
SOLS DIVERS					
Gravier Iron Hill	gravier mince dérivé de syénite	bon	vallonnée à accidentée	L	IHg
Terrain rocailleux accidenté	matériaux variés	variable	accidentée	Type de terrain	R S
Terre noire	dépots organiques bien décomposés	mauvais	unie ou en dépression	B	Mu
Terre noire mince				B	Mush
Tourbe	dépots organiques mal décomposés.	"	"	B	P
Marécage	mince dépot organique sur sol minéral.	"	en dépression	H	

Compiled, drawn and published by the Experimental Farms Service, Ottawa, 1946, from base maps furnished by the Department of National Defence.
Compilé, dessiné et publié par le Service des Fermes Expérimentales à Ottawa, 1946, d'après une carte de base fournie par le ministère de la Défense Nationale.

COMPLEXES

Complexe Milton-Shefford....... Mi—s
Complexe Henryville-Bedford.............. H—Bd.
Complexe St. Sébastien-Ste, Rosalie..... Se—R.

GROUPES DE SOLS

A = Azonal
B = Bog
H = Half Bog
P = Podsol
GP = Groundwater Podsol
BP = Brun Podsolique
I = Incomplètement mûri
L = Lithosol

CONVENTIONS

Symbole: Nom du sol — Texture / Quantité de pierres — Topographie

QUANTITÉ DE PIERRES

0 —Pierres absentes
1 — " peu nombreuses
2 — " nombreuses, mais n'empêchant pas la culture
3 — " nombreuses et gros cailloux
4 —Trop pierreux pour être cultivable, utilisable comme pâturage
5 —Terrain rocheux et accidenté, affleurement rocheux
—Affleurement rocheux.....................✓ ✓ ✓

TOPOGRAPHIE

0 —Unie à légèrement ondulée
1 —Légèrement ondulée à ondulée
2 —Ondulée à vallonnée
2a—En forme de kame
3 —Vallonnée à montueuse
4 —Montueuse
5 —Montagneuse

Scale 1 mile to 1 inch or 1 : 63,360 — Echelle 1 mille au pouce ou 1 : 63,360

Miles / Milles — Yards / Verges

Contour interval 25 Feet
All Elevations in Feet above Mean Sea Level.

Equidistance des courbes de niveau : 25 pieds.
Les hauteurs sont données en pieds au-dessus du niveau moyen de la mer.
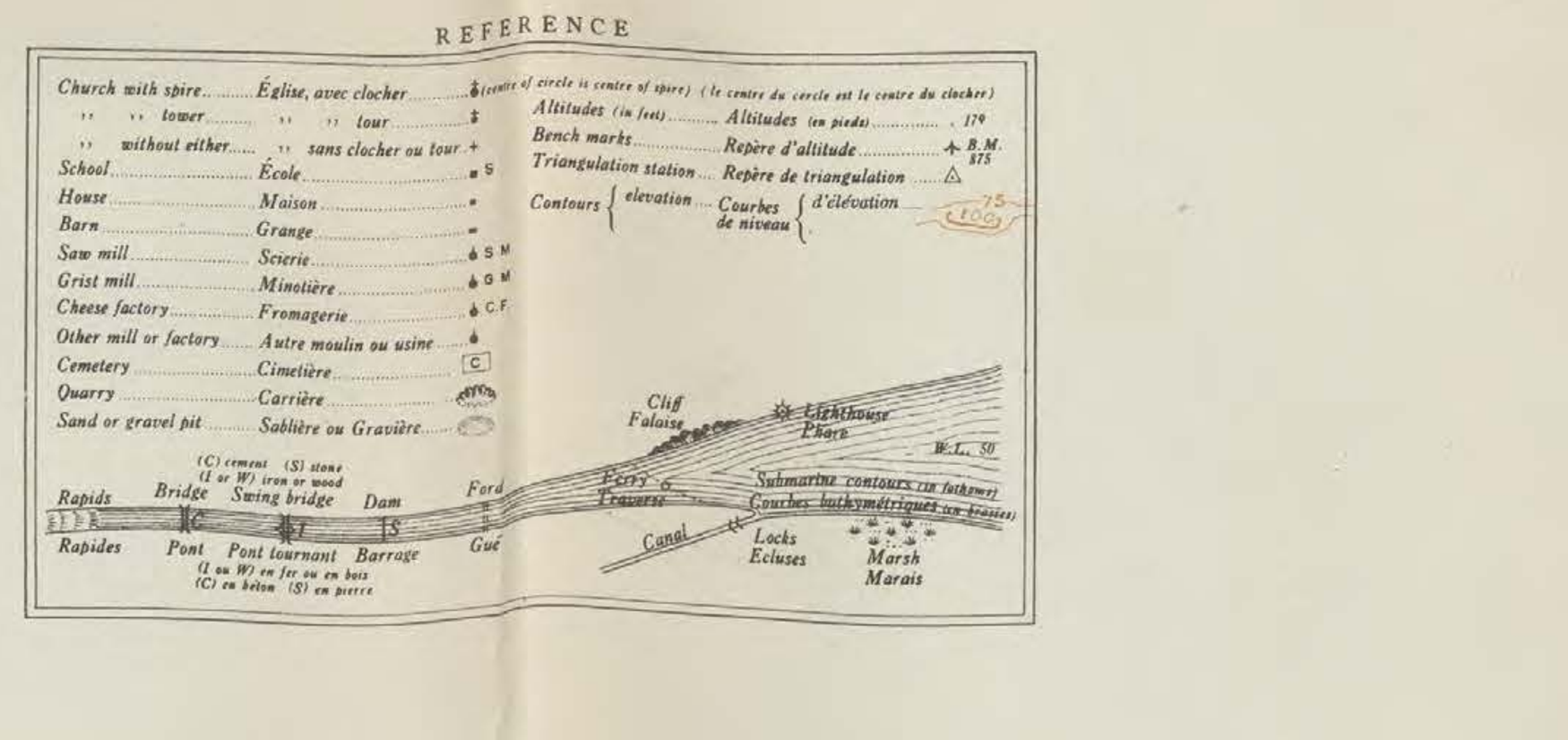
REFERENCE